



- Legenda**
- Bodemdalingscontour
 - - - -20 mm contour

SCHAAL
1:30.000


OPDRACHTGEVER
NEDMAG B.V.

PROJECTOMSCHRIJVING
Analyse bodemdaling 2024

KAARTITTEL
**Contourkaart bodemdaling zoutwinning
Periode 1993 - juni 2024**

PROJECTLEIDER P. Meinders	GIS-SPECIALIST J. Sikken
DATUM 31-10-2024	FORMAAT A3
KAARTNUMMER 489948-V-3C	WUJZ.NR D0

STATUS
Definitief



Esri Nederland, Community Map Contributors

R:\00485000\0489948\0_Analyse\0_ArcGIS\Kaarten\489948_V_3C_1_2024_20241031.mxd

Deze kaart geeft de bodemdaling door zoutwinning over de periode 1993 – juni 2024 aan. De bodemdaling vóór 1993 was circa 4 cm in het centrum.